



P:\Projekte\10051017 Süddunumer Weg LP 3-8 eBU\06\CAD\AutoCAD\10051017-06-L-012_Übersichtslageplan.dwg

in Aufstellung befindlicher Bebauungsplan
Nr. 8 "Am neuen Sportplatz"
Größe des Baugebietes ca. 1,57ha
geplante 14 Grundstücke

Gemeinde in Verhandlung zum
Erwerb der Flurstücke Nr. 111, 95 und 96
zur Verwirklichung weiterer baulicher
Entwicklung der Gemeinde Dunum.
Größe des geplanten Flächenankaufs ca. 3,80ha


Vervielfältigungsvermerk
Ausgabe: 2021/2022 Blätter: verschiedene
Vervielfältigt mit Erlaubnis des Herausgebers:
(c) GeoBasis-DE/BKG powered by geoGLIS GmbH & Co. KG (© 2022),
www.onmaps.de
Blattmontage durch Ingenieure Dr. Born - Dr. Ermel

Zeichenerklärung:

-  Planungsbereich
-  Kreisstraßen

Nur für die Ausschreibung

Höhen bezogen auf m ü. NHN

Alle Angaben und Maße sind am Bau zu prüfen!		Verweis Index		
		 Änderungshinweis siehe Vermerk aktueller Index		
Index	Änderung	gez./bearb.	geprüft	Datum



Gemeinde Dunum

Süddunumer Weg 1 Tel. 04971 9 24 78 22
26427 Dunum E-Mail erwin_freimuth@yahoo.de

Projekt
Straßenausbau "Süddunumer Weg"

Darstellung
Übersichtslageplan

Leistungsphase
Ausführungsplanung



Dr. Born - Dr. Ermel GmbH
Büro Ostfriesland
Tjüchkampstraße 12 · 26605 Aurich
Tel. (04941) 1793-0 · Fax (04941) 1793-66
ostfr@born-ermel.de · www.born-ermel.de

Maßstab 1:5000		Datum	Name
	gez.	28.04.2022	NV
	bearb.	28.04.2022	AH
	geprüft	28.04.2022	LÜ

Datei: siehe linken Planrand Originalgröße: 420x297

Zeichnungs-Nr. **10051017-06-L-012**